

Kültürpark

Şehir Meydanı

Toplantı Alanı



Karatay Müzesi

Atatürk Anadolu Lisesi

Ankara Caddesi

Rektörlük

Şerafettin Camii

Mevlana Cad.

Alaaddin Tepesi

Tramvay

Camlı Köşk

İnce minare

Kazım Kar. Cad.

Atatürk Cad.

VALİLİK

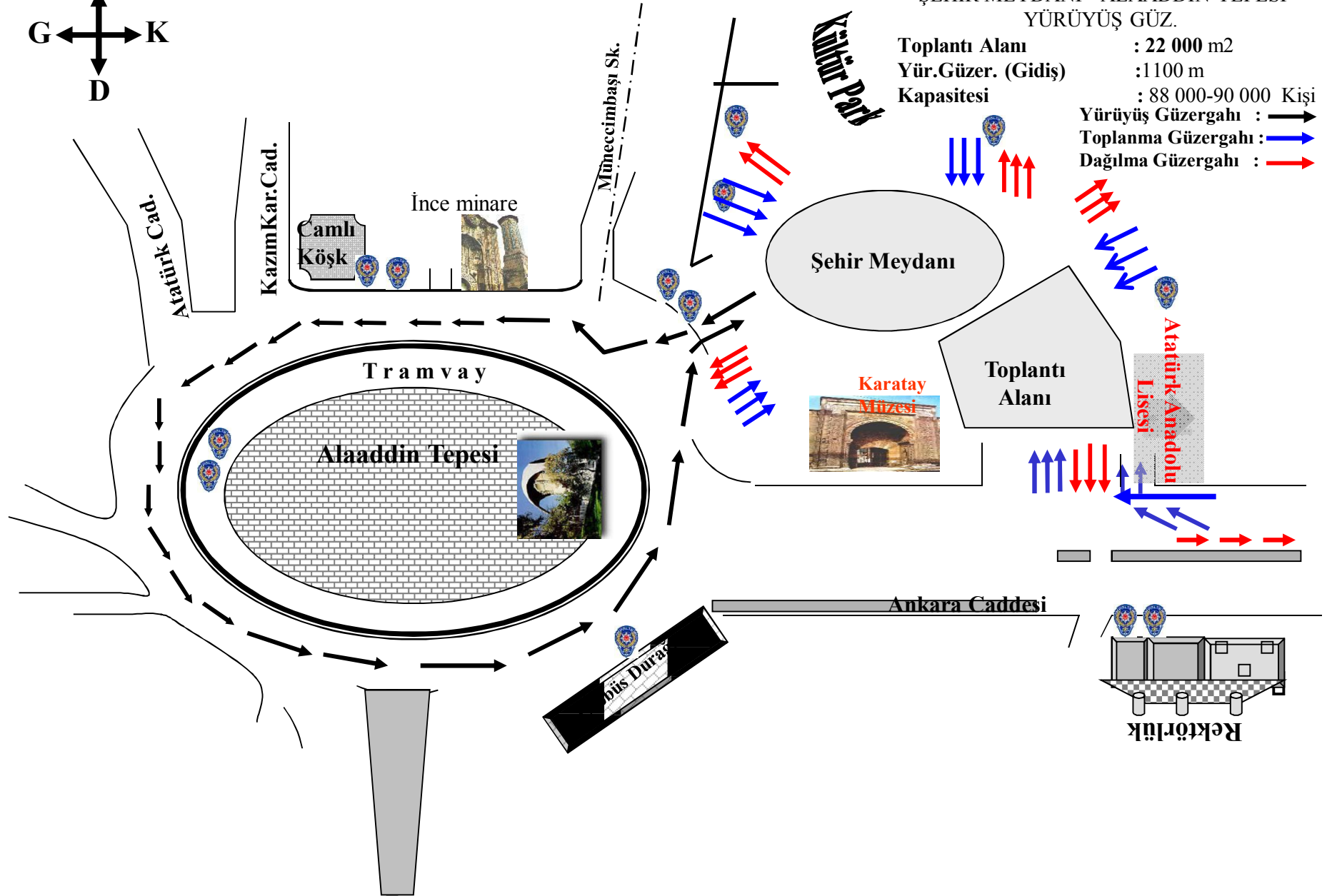
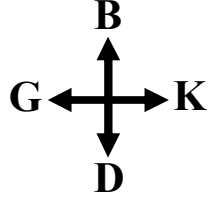
Kayalar Park

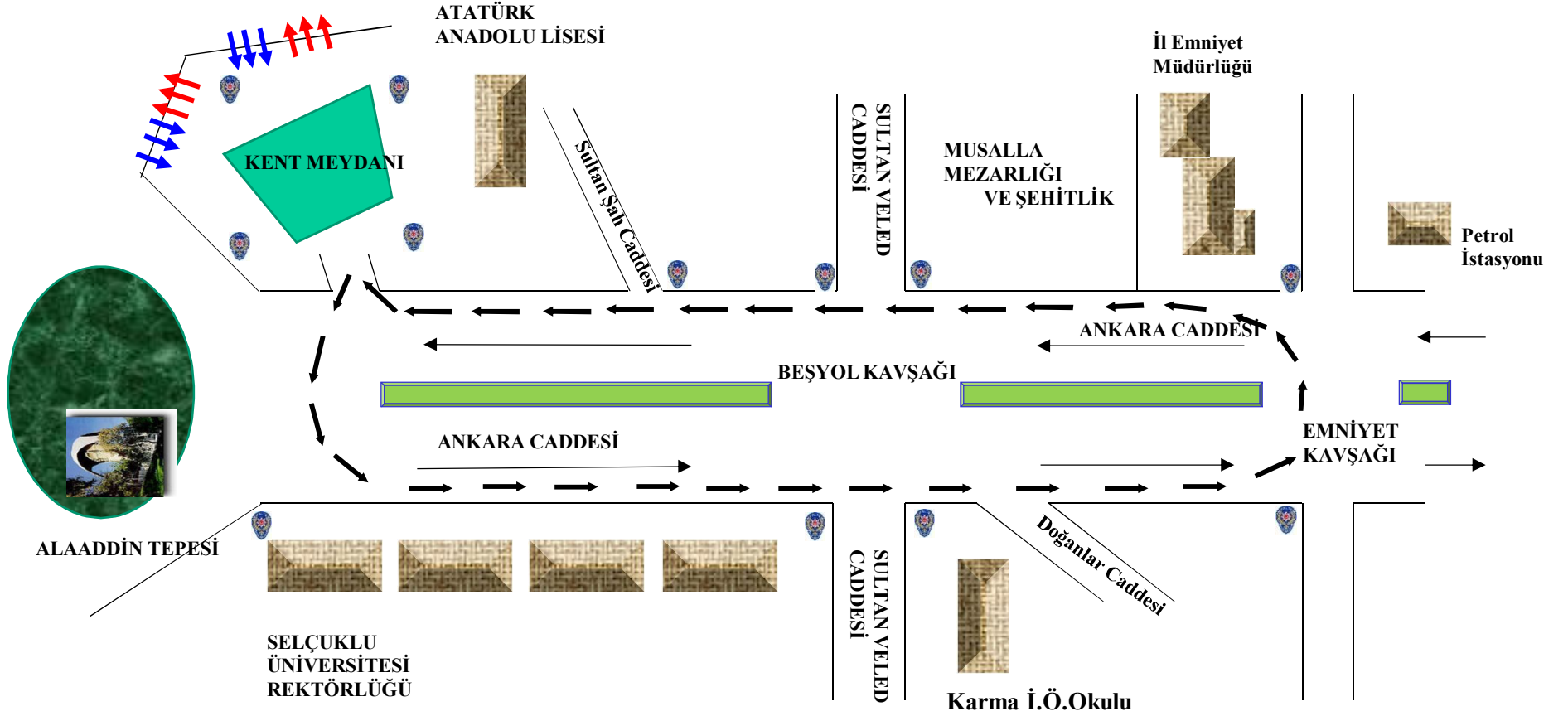
PTT




Zir. Bank

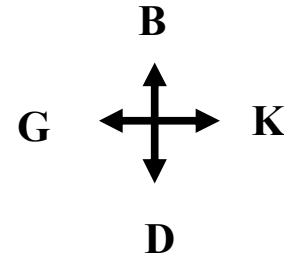
İs Bank

İTİBİS Arağı



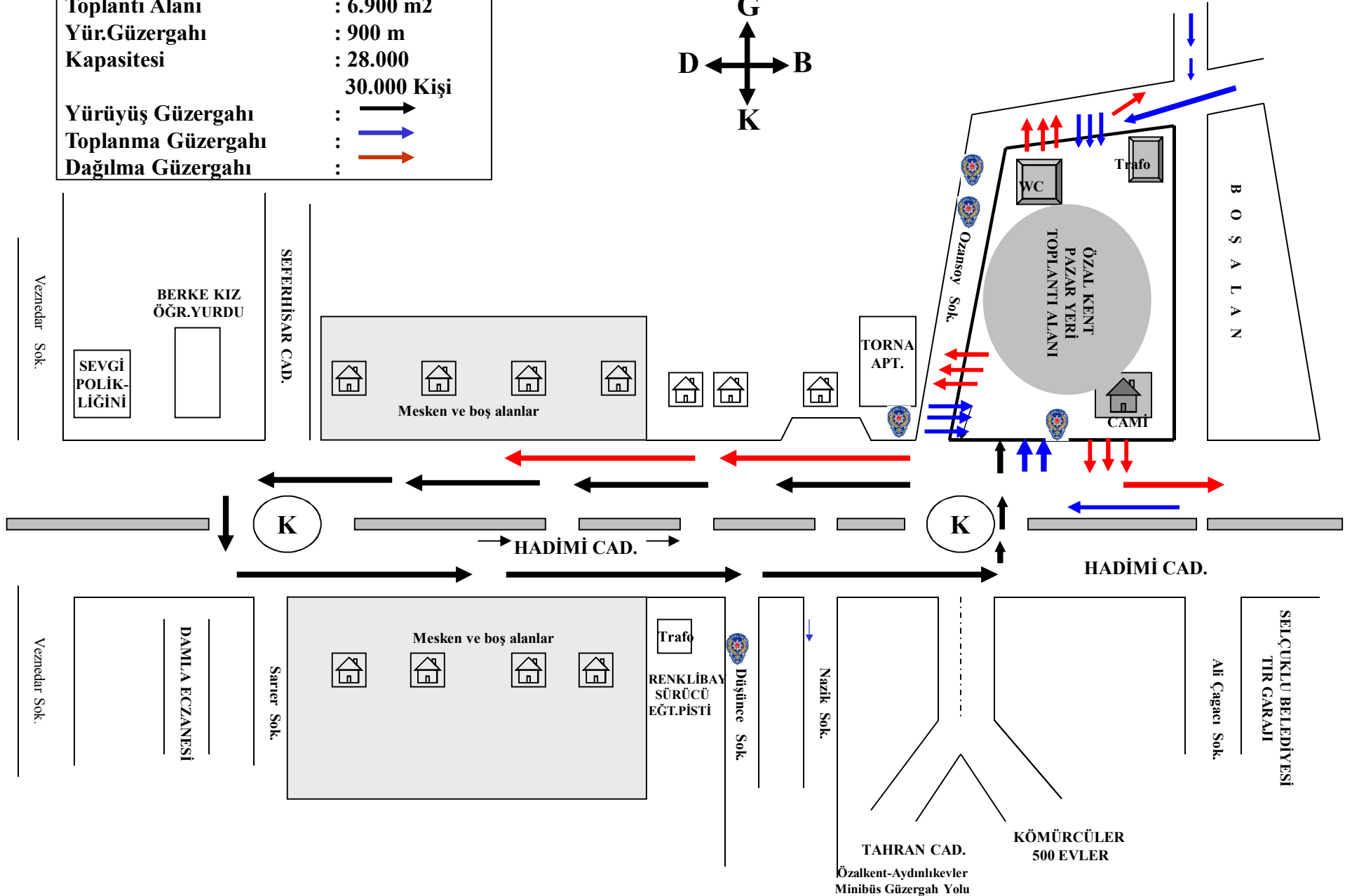
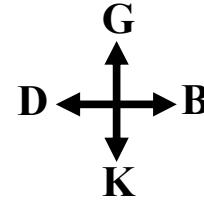


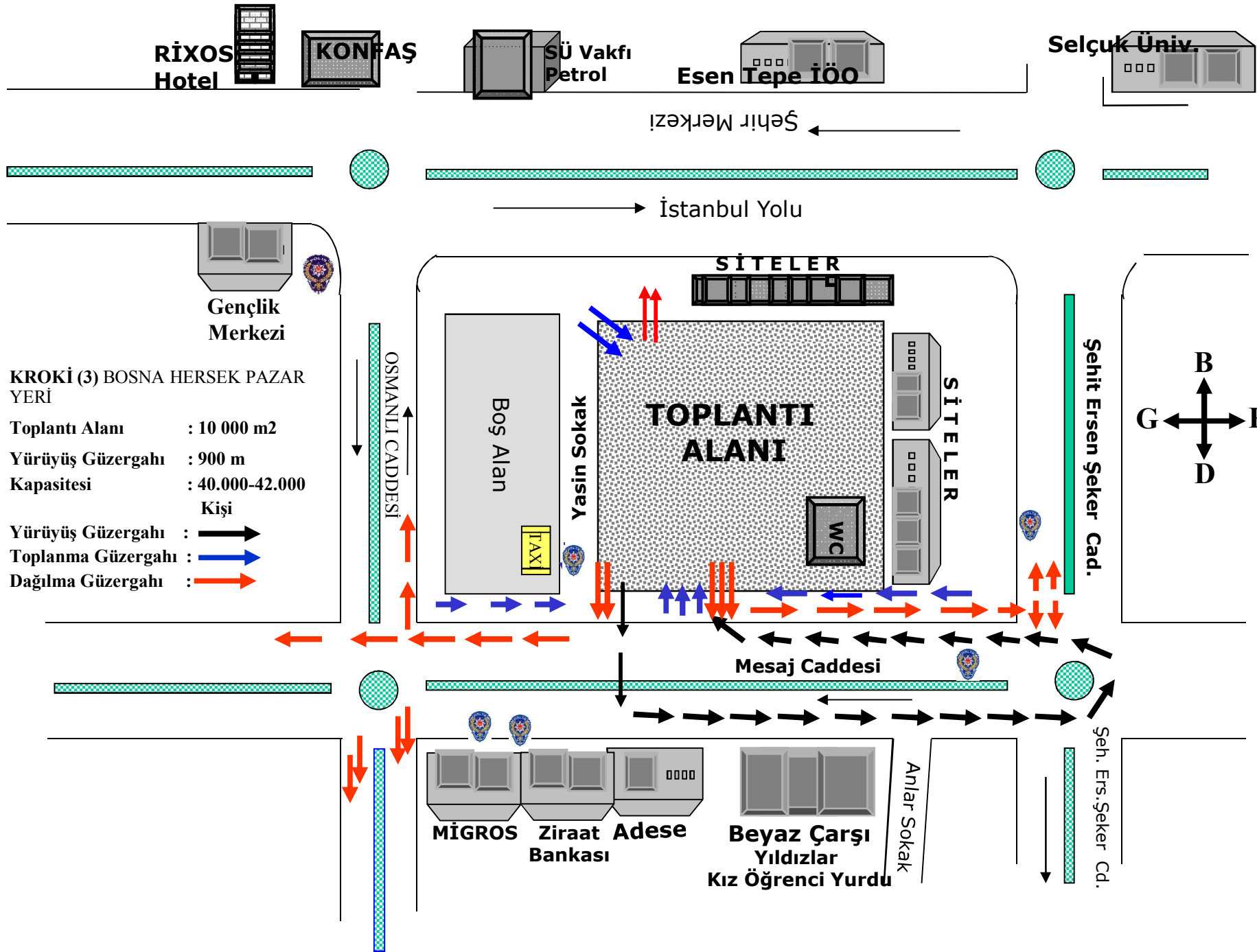
KROKİ (1) -4 ŞEHİR MEYDANI TOPLANTI ALANI (ANKARA CADDESİ EMNİYET KAVŞAĞI YÜRÜYÜŞ GÜZERGAHI)
 Toplantı Alanı : 22.000 m²
 Yür.Güzer. (Gidiş) : 1200 m
 Kapasitesi : 88-90 Bin Kişi
 Yürüyüş Güzergağı : 
 Toplanma Güzergağı : 
 Dağılma Güzergağı : 



KROKİ (2) ÖZALKENT PAZAR YERİ

Toplantı Alanı	: 6.900 m ²
Yür.Güzergahı	: 900 m
Kapasitesi	: 28.000
	30.000 Kişi
Yürüyüş Güzergahı	: →
Toplanma Güzergahı	: →
Dağılma Güzergahı	: →





RİXOS
Hotel

KONFAŞ

Sü Vakfı
Petrol

Esen Tepe İÖO

Selçuk Üniv.

Şehir Merkezi

İstanbul Yolu

Gençlik
Merkezi

KROKİ (3) BOSNA HERSEK PAZAR YERİ

- Toplantı Alanı : 10 000 m²
- Yürüyüş Güzergahı : 900 m
- Kapasitesi : 40.000-42.000 Kişi
- Yürüyüş Güzergahı :
- Toplanma Güzergahı :
- Dağılma Güzergahı :

OSMANLI CADDESİ

Boş Alan

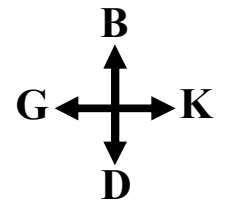
Yasin Sokak

TOPLANTI ALANI

WC

SİTELER

Şehit Ersen Şeker Cad.



Mesaj Caddesi

MİGROS Ziraat Bankası Adese

Beyaz Çarşı Yıldızlar Kız Öğrenci Yurdu

Anılar Sokak

Şeh. Ers. Şeker Cd.

